



# INITIATIVES TRANSFRONTALIÈRES DANS LE BASSIN DU CONGO: **LEÇONS APPRISSES**



## **PLAN**

- 1. Contexte**
- 2. Initiatives transfrontalières  
dans le Bassin du Congo**
- 3. Leçons apprises**
- 4. Perspectives**

**Jean-Pierre AGNANGOYE**

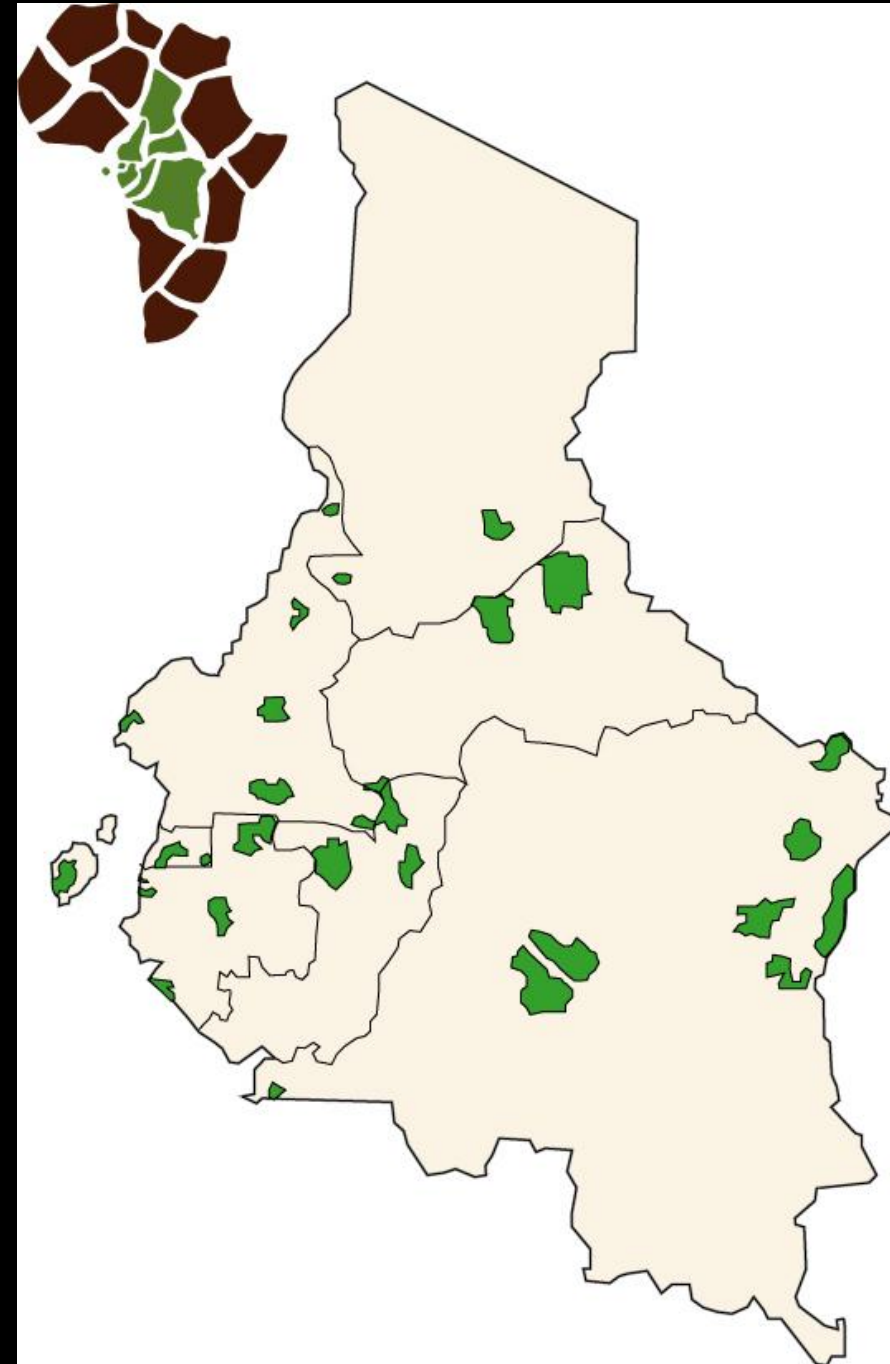
**Secrétaire Exécutif**

## Déclaration de Yaoundé (mars 1999):

- Engagement des Chefs d'Etats d'Afrique Centrale de gérer durablement et de manière concertée les écosystèmes forestiers de la sous région.

## Création du RAPAC (mai 2000):

- **Vision:** «Afrique Centrale dotée d'un réseau d'aires protégées garantissant représentativité et meilleure valorisation de la biodiversité pour les générations présentes et futures ».
- **Objectif:** «Promouvoir la coopération dans les actions de conservation et de valorisation de la biodiversité à travers le réseau sous régional des aires protégées».



### Traité du 05 février 2005 sur la conservation et gestion durable des écosystèmes forestiers d'Afrique Centrale

- Institutionnalisation COMIFAC
- Adoption Plan de Convergence régionale définissant 10 axes stratégiques
- Protocole COMIFAC- RAPAC donnant mandat au RAPAC pour la mise en œuvre **Axe 4** du Plan de convergence

## **Opérationnalisation et mise en œuvre axe 4 du Plan de Convergence par RAPAC:**

- Appui au développement et renforcement des réseaux nationaux des aires protégées (sites pilotes, capitalisation et échanges d'expériences, harmonisation législations, études stratégiques...)
- Promotion création et gestion concertée des complexes d'aires protégées transfrontalières (élaboration accords cadre de coopération, facilitation processus de création, mise en place organes/plateformes de concertation, guides et outils de gestion pertinents...)

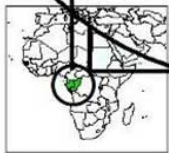
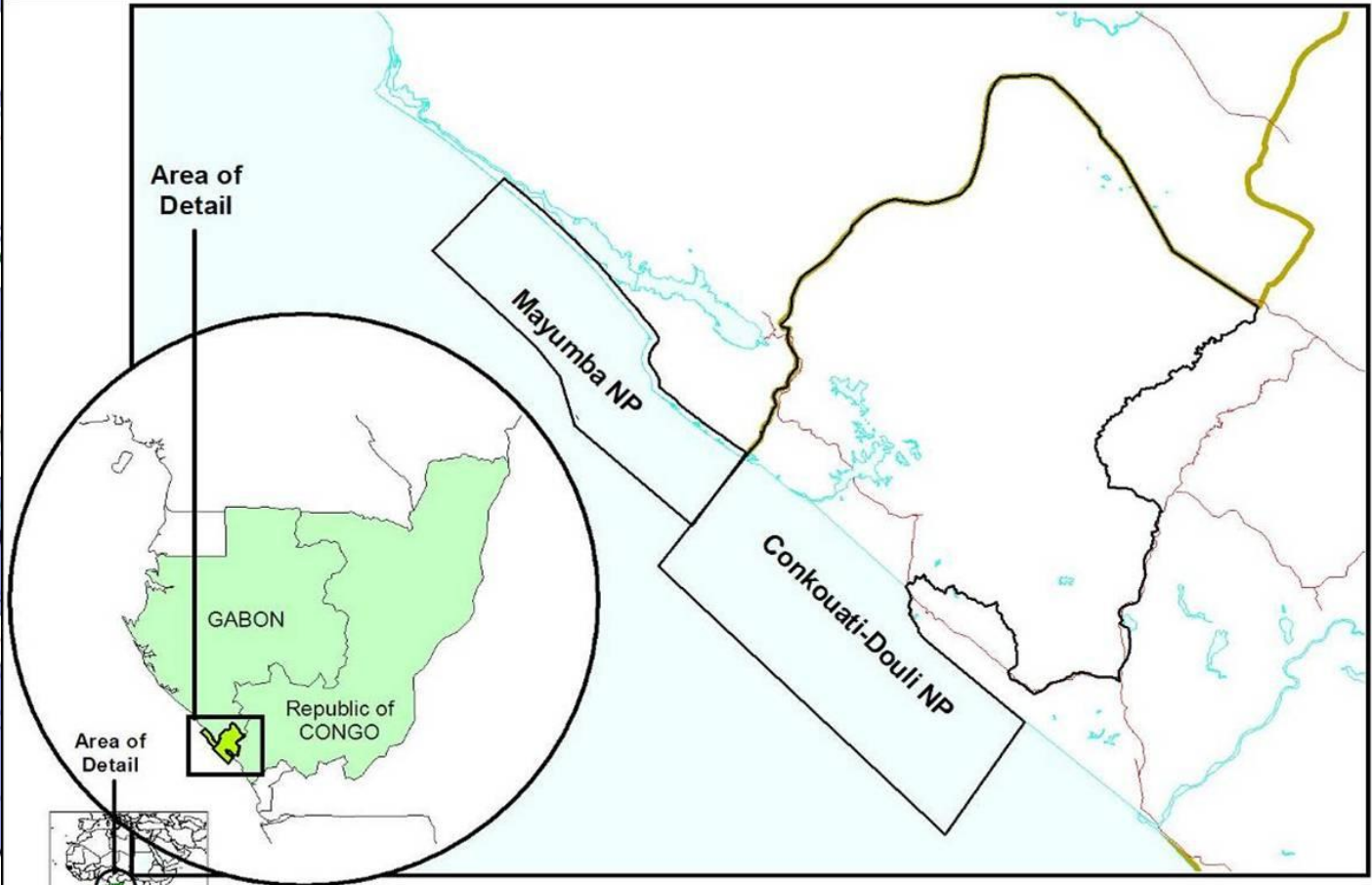
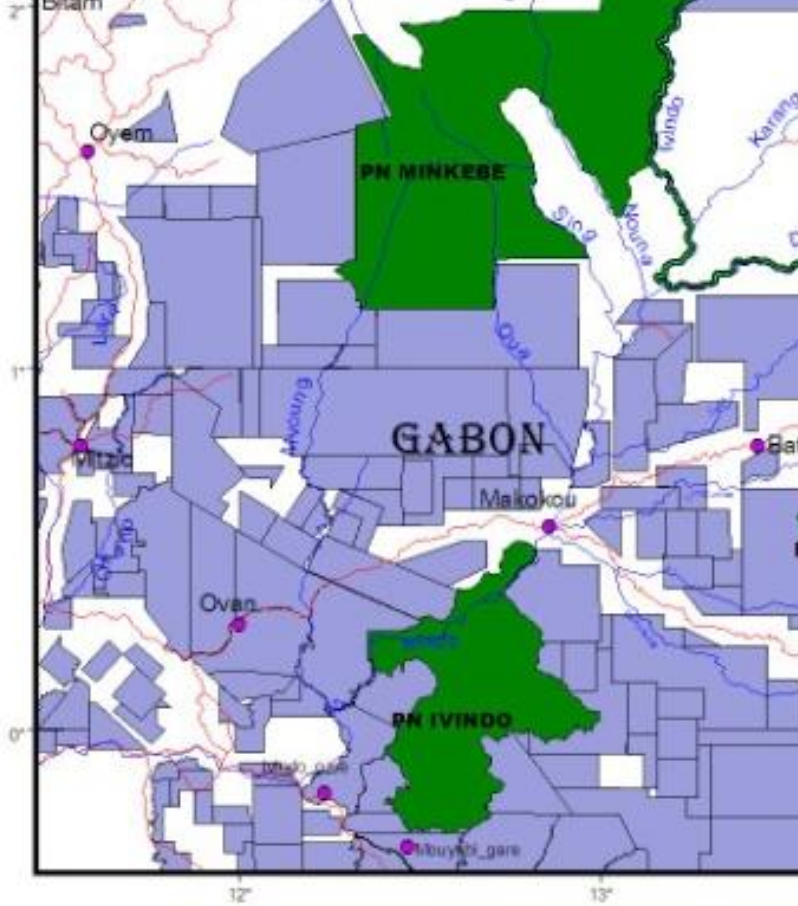
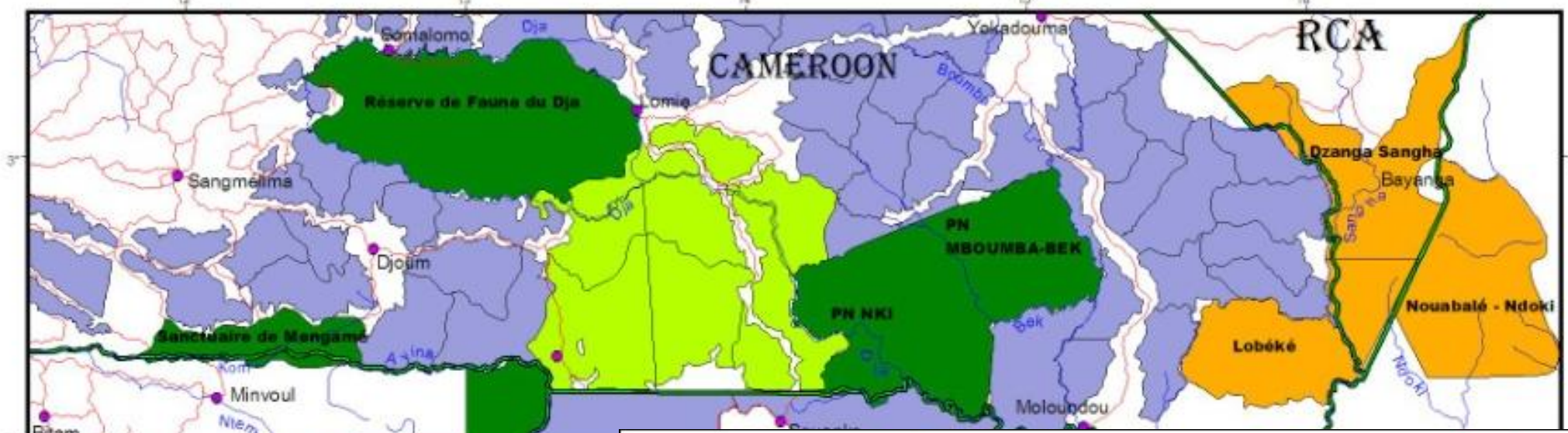
## 2- Initiatives transfrontalières

Désignation	Superficie AP (ha)	Biome	Pays concernés				
			Cameroun	Congo	Gabon	RCA	RDC
Trinational de la Sangha (TNS)	897 100	Forêt	X	X		X	
Trinational Dja-Odzala-Minkébé (TRIDOM)	2 632 700	Forêt	X	X	X		
Parc Transfrontalier Mayumba-Conkouati (PTMC)	585 000	Marin		X	X		
Complexe transfrontalier Lac Télé -Lac Tumba	450 860	Forêt		X			X

**A ce jour: 4 Accords de coopération signés regroupant 11 aires protégées dans 5 pays membres couvrant 4 565 660 ha.**







Legend:
 

- Blue line: Route
- Blue area: Eau
- Light green area: Zone d'Etat
- Dark green area: Aire protégée de l'Etat

## 2- Initiatives transfrontalières (suite)

Désignation	Superficie AP (ha)	Biome	Pays concernés					
			Angola	Cameroun	Congo	Guinée Equatoriale	RDC	Tchad
Complexe transfrontalier Bouba Ndjidda - Sena Oura (BSB Yamoussa)	293 890	Savane		X				X
Complexe transfrontalier Rio-Campo-Ma'an	804 000	Zone cotière		X		X		
Initiative transfrontalière de Mayombe		Zone cotière	X		X		X	

**3 Processus en cours pour la création de nouveaux complexes concernant 6 pays.**

## ***2-Initiatives transfrontalières (Suite)***

<b>Désignation</b>	<b>Superficie</b>	<b>Biome</b>	<b>Pays concernés</b>	
			<b>Gabon</b>	<b>Guinée Equatoriale</b>
Complexe transfrontalier Monte Alen - Monts de Cristal	320 000	Montagnes		X

**1 initiative en perspective  
concernant 2 pays**



## ***3- Leçons apprises***

### **Processus de création des complexes transfrontaliers**

- Aboutissement processus plus facile pour initiatives prises à la base (Mayumba-Conkouati; Bouba Ndjidda-Sena Oura)
- Harmonisation progressive différents Accords de coopération
- Appuis techniques et financiers sécurisés nécessaires et indispensables pour succès et consolidation des processus
- Difficulté maîtrise agendas décideurs nationaux en phase finale des processus
- Nécessaires implication et prise en compte plus effectives des populations dans plateformes concertation et actions planifiées
- Connaissances et expériences encore limitées en matière de gestion transfrontalière

## *3-Leçons apprises (suite)*

### **Mise en œuvre des Accords de coopération**

- Mobilisation appuis financiers importants TNS et TRIDOM
- Existence effective Fondation TNS
- Accélération processus zonage et élaboration plans d'affectation des terres
- Anticipation mesures intégration sous régionale /signature protocole libre circulation
- Complémentarité dans la LAB/organisation patrouilles mixtes
- Elaboration et mise en œuvre concertée micro-projets
- Organes de gestion concertée opérationnels /Accords TNS et TRIDOM

## 3-Leçons apprises (suite)

### Contraintes et défis

- Assurer une application rigoureuse des Accords de coopération et garantir le fonctionnement régulier des organes prévus
- Renforcer les capacités des gestionnaires des complexes transfrontaliers ainsi que des autres acteurs locaux
- Développer et mettre en œuvre les plans d'aménagement et de gestion
- Valoriser et gérer durablement les ressources naturelles avec l'implication effective des populations
- Enrayer ou réduire de manière significative le braconnage
- Assurer le financement durable pour pérenniser les transfrontaliers créés.



### Capitalisation des expériences acquises

- Organisation des rencontres d'échanges d'expériences entre gestionnaires des complexes transfrontaliers et autres acteurs
- Elaboration guide des processus de création et de gestion des complexes transfrontaliers
- Opérationnalisation des Accords de coopération existants



## 4- Perspectives (suite)

### Quelques opportunités

- Programme d'appui à la conservation des écosystèmes du Bassin du Congo, PACEBCo (**BAD-CEEAC**)
  - Programme de conservation des écosystèmes fragilisés de l'Afrique centrale, ECOFAC V PIR (**UE**)
  - Programme CARPE
  - Programme des Forêts Modèles
- **RAPAC et COMIFAC remercient tous les partenaires qui ont appuyé et accompagné de manière très conséquentes toutes ces initiatives en cours et sollicitent des contributions complémentaires pour les consolider et pour lancer et faire aboutir les nouvelles.**





Site web: [www.rapac.org](http://www.rapac.org)  
Email: [secretariat.executif@rapac.org](mailto:secretariat.executif@rapac.org)  
Tel. (241) 44 33 22  
Mob. (241) 07 77 28 37



**MERCI DE VOTRE  
AIMABLE ATTENTION**